



FCI  
FEDERAZIONE  
CICLISTICA  
ITALIANA



# VELO CLUB NOVARESE



## G.P. 12 MARTIRI Borgo Ticino

### Domenica 10 agosto 2025

Categoria Allievi



**Comune di  
Borgo Ticino**

**Ritrovo: ore 7:00 c/o palestra  
comunale G. Tosi - Via Cagnago, 28  
Borgo Ticino (NO)**

**Pre-partenza: ore 8:45  
c/o Piazza Martiri Borgo Ticino (NO)**

**Partenza: ore 9:00 da via Valle 3**



Info: [segreteria@veloclubnovarese.it](mailto:segreteria@veloclubnovarese.it)  
[www.veloclubnovarese.it](http://www.veloclubnovarese.it)

## **Circuito di 7,4 km da ripetere 11 volte**

**Partenza da Via Valle 3, svolta a sx in via Montessori, svolta a dx in via Papa Giovanni XXIII, svolta a sx in via Leonardo da Vinci, svolta a dx in via Cagnago, via Campo Militare, svolta a sx in via Conturbia, alla rotonda svolta a sx per strada Comunale del Sempione (ex SS32), svolta a sx in via Stazione, via Vittorio Emanuele, svolta a dx in via Valle. Arrivo in via Vittorio Emanuele**

**Totale KM 81,4**

<b>Località</b>	<b>m (s.l.m.)</b>	<b>KM percorsi</b>
Via Valle - partenza	284	0
via Papa Giovanni XXIII	294	1
via Campo Militare - inizio salita	306	1,91
via Campo Militare - G.P.M.	343	2,5
Rotonda Strada Comunale del Sempione (ex SS32)	304	3,91
via Stazione - Ultimo KM	259	6,6
Via Valle - partenza	284	7,4

**REGOLAMENTO: Vige il regolamento corsa su strada della F.C.I.**

**L'organizzazione declina ogni responsabilità per eventuali danni a cose e persone prima, durante e dopo la manifestazione.**



*La Tua pausa di ...  
Piacere quotidiano !*

**TORREFAZIONE NOALITO**  
di Dalponte & C. s.n.c.

Via Verbano, 231 - 28100 Novara  
Tel. e Fax 0321 471726  
segreteria@noalito.it - [www.noalito.it](http://www.noalito.it)

**rinaldi • baronchelli**  
**rb** di Rinaldi Raffaele & C. s.n.c.

autorizzata servizio **FIAT**

Corso Trieste, 27/ - 28100 Novara Tel. 0321 692651





**OPEL GMA S.R.L.**

Novara - Varallo Pombia



*Salita al Piano 19 - 19131 La Spezia (SP)*

*Tel. +39 0187 751518 - Fax. +39 0187 015041*

*info@levillereais.it*

**Per i vostri acquisti quotidiani rivolgetevi alla**

**SALUMERIA  
ALIMENTARI**

**Nuvolone Graziella**

**Via Muratori, 15 - 28060 Lumellogno (Novara) Tel. 0321 469392**



**marcello  
bergamo**

[www.marcellobergamo.it](http://www.marcellobergamo.it)

**#MBCUSTOMIZED**

**ABBIGLIAMENTO PERSONALIZZATO  
PER GRUPPI SPORTIVI**



**FACTORY  
STORE**  
 **marcello bergamo**

**VIA NITTI 1/A  
CASTANO PRIMO (MI)**

**0331-881181**





**Strada Vicinale Piatti, 1/A 28066 Galliate (NO)**

**Tel. 0321-864431**

**WhatsApp 377-0401990**

**E-mail: [info@trelserramenti.it](mailto:info@trelserramenti.it)**



**BANQUETING & EVENTS**

**NOVARELLO**



**TERRE  
DELL'ALTO  
PIEMONTE**

**FERRI** S.R.L.

**MANUTENZIONI CIVILI E INDUSTRIALI  
NOVARA**

[www.ferrisrl.net](http://www.ferrisrl.net) - [info@ferrisrl.net](mailto:info@ferrisrl.net)



**BON MERK**  
di Maio Piero e C. s.n.c.



Piazzale Italia, 12 - Carpignano Sesia - NO

# Tabella di marcia

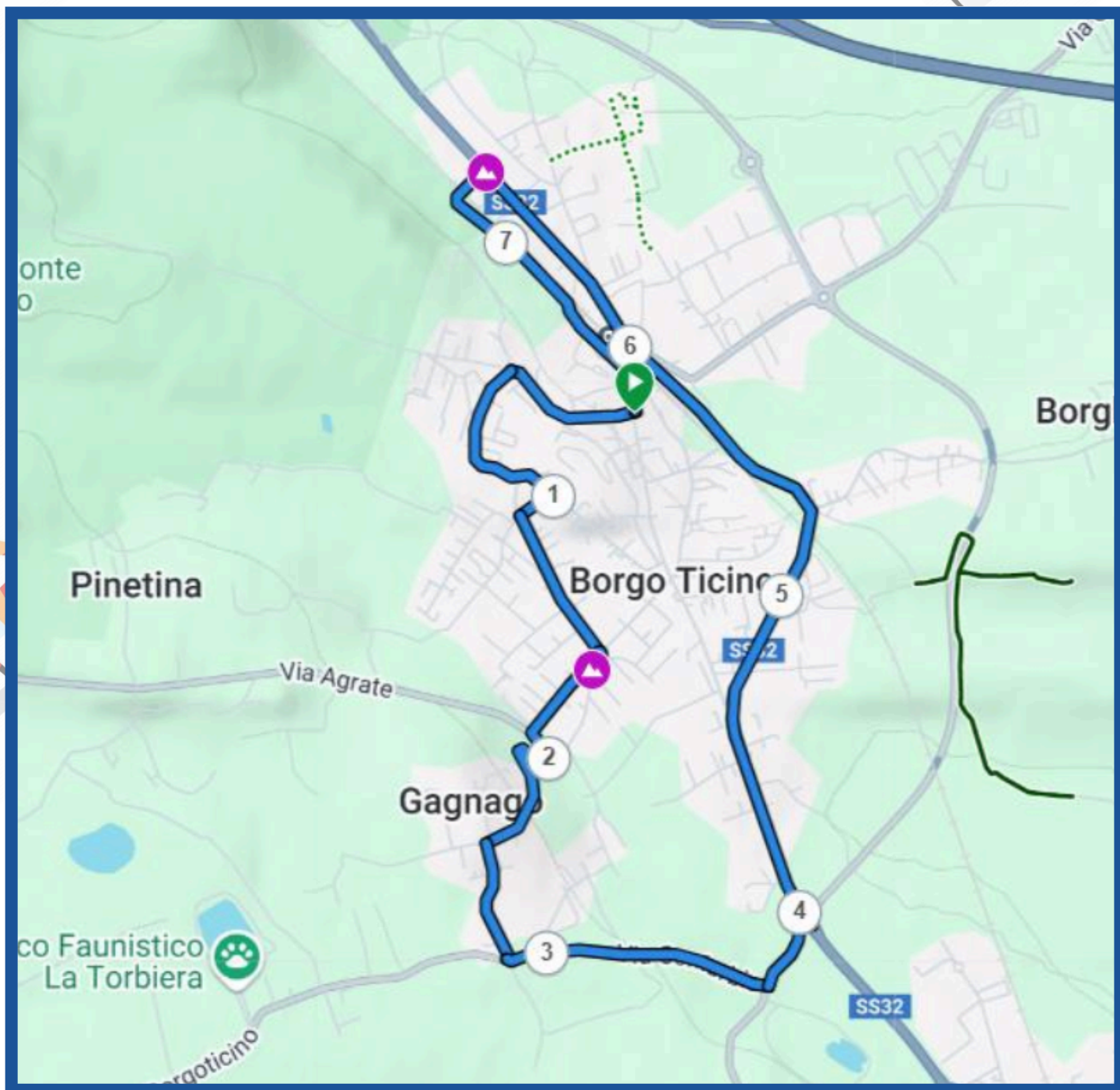
GP 12 Martiri di Borgo Ticino

Tabella di Marcia

		GP 12 Martiri di Borgo Ticino - Tabella di Marcia				
		Media [km/h]	Media [km/h]	Media [km/h]	km parziali [km]	km percorsi [km]
		36	38	40		
1° Giro	Via Valle - partenza	09:00:00	09:00:00	09:00:00	0	0
	via Papa Giovanni XXIII	09:01:40	09:01:35	09:01:30	1	1
	via Campo Militare - inizio salita	09:03:10	09:03:00	09:02:51	0,9	1,9
	via Campo Militare - G.P.M.	09:04:00	09:03:47	09:03:36	0,5	2,4
	Rotonda Strada Comunale del Sempione (ex SS32)	09:06:20	09:06:00	09:05:42	1,4	3,8
	via Stazione - Ultimo KM	09:10:40	09:10:06	09:09:36	2,6	6,4
2° Giro	Via Valle - Inizio 2° giro	09:12:20	09:11:41	09:11:06	1	7,4
	via Papa Giovanni XXIII	09:14:00	09:13:16	09:12:36	1	8,4
	via Campo Militare - inizio salita	09:15:30	09:14:41	09:13:57	0,9	9,3
	via Campo Militare - G.P.M.	09:16:20	09:15:28	09:14:42	0,5	9,8
	Rotonda Strada Comunale del Sempione (ex SS32)	09:18:40	09:17:41	09:16:48	1,4	11,2
	via Stazione - Ultimo KM	09:23:00	09:21:47	09:20:42	2,6	13,8
3° Giro	Via Valle - Inizio 3° giro	09:24:40	09:23:22	09:22:12	1	14,8
	via Papa Giovanni XXIII	09:26:20	09:24:57	09:23:42	1	15,8
	via Campo Militare - inizio salita	09:27:50	09:26:22	09:25:03	0,9	16,7
	via Campo Militare - G.P.M.	09:28:40	09:27:09	09:25:48	0,5	17,2
	Rotonda Strada Comunale del Sempione (ex SS32)	09:31:00	09:29:22	09:27:54	1,4	18,6
	via Stazione - Ultimo KM	09:35:20	09:33:28	09:31:48	2,6	21,2
4° Giro	Via Valle - Inizio 4° giro	09:37:00	09:35:03	09:33:18	1	22,2
	via Papa Giovanni XXIII	09:38:40	09:36:38	09:34:48	1	23,2
	via Campo Militare - inizio salita	09:40:10	09:38:03	09:36:09	0,9	24,1
	via Campo Militare - G.P.M.	09:41:00	09:38:51	09:36:54	0,5	24,6
	Rotonda Strada Comunale del Sempione (ex SS32)	09:43:20	09:41:03	09:39:00	1,4	26
	via Stazione - Ultimo KM	09:47:40	09:45:09	09:42:54	2,6	28,6
5° Giro	Via Valle - Inizio 5° giro	09:49:20	09:46:44	09:44:24	1	29,6
	via Papa Giovanni XXIII	09:51:00	09:48:19	09:45:54	1	30,6
	via Campo Militare - inizio salita	09:52:30	09:49:44	09:47:15	0,9	31,5
	via Campo Militare - G.P.M.	09:53:20	09:50:32	09:48:00	0,5	32
	Rotonda Strada Comunale del Sempione (ex SS32)	09:55:40	09:52:44	09:50:06	1,4	33,4
	via Stazione - Ultimo KM	10:00:00	09:56:51	09:54:00	2,6	36
6° Giro	Via Valle - Inizio 6° giro	10:01:40	09:58:25	09:55:30	1	37
	via Papa Giovanni XXIII	10:03:20	10:00:00	09:57:00	1	38
	via Campo Militare - inizio salita	10:04:50	10:01:25	09:58:21	0,9	38,9
	via Campo Militare - G.P.M.	10:05:40	10:02:13	09:59:06	0,5	39,4
	Rotonda Strada Comunale del Sempione (ex SS32)	10:08:00	10:04:25	10:01:12	1,4	40,8
	via Stazione - Ultimo KM	10:12:20	10:08:32	10:05:06	2,6	43,4
7° Giro	Via Valle - Inizio 7° giro	10:14:00	10:10:06	10:06:36	1	44,4
	via Papa Giovanni XXIII	10:15:40	10:11:41	10:08:06	1	45,4
	via Campo Militare - inizio salita	10:17:10	10:13:06	10:09:27	0,9	46,3
	via Campo Militare - G.P.M.	10:18:00	10:13:54	10:10:12	0,5	46,8
	Rotonda Strada Comunale del Sempione (ex SS32)	10:20:20	10:16:06	10:12:18	1,4	48,2
	via Stazione - Ultimo KM	10:24:40	10:20:13	10:16:12	2,6	50,8
8° Giro	Via Valle - Inizio 8° giro	10:26:20	10:21:47	10:17:42	1	51,8
	via Papa Giovanni XXIII	10:28:00	10:23:22	10:19:12	1	52,8
	via Campo Militare - inizio salita	10:29:30	10:24:47	10:20:33	0,9	53,7
	via Campo Militare - G.P.M.	10:30:20	10:25:35	10:21:18	0,5	54,2
	Rotonda Strada Comunale del Sempione (ex SS32)	10:32:40	10:27:47	10:23:24	1,4	55,6
	via Stazione - Ultimo KM	10:37:00	10:31:54	10:27:18	2,6	58,2
9° Giro	Via Valle - Inizio 9° giro	10:38:40	10:33:28	10:28:48	1	59,2
	via Papa Giovanni XXIII	10:40:20	10:35:03	10:30:18	1	60,2
	via Campo Militare - inizio salita	10:41:50	10:36:28	10:31:39	0,9	61,1
	via Campo Militare - G.P.M.	10:42:40	10:37:16	10:32:24	0,5	61,6
	Rotonda Strada Comunale del Sempione (ex SS32)	10:45:00	10:39:28	10:34:30	1,4	63
	via Stazione - Ultimo KM	10:49:20	10:43:35	10:38:24	2,6	65,6
10° Giro	Via Valle - Inizio 10° giro	10:51:00	10:45:09	10:39:54	1	66,6
	via Papa Giovanni XXIII	10:52:40	10:46:44	10:41:24	1	67,6
	via Campo Militare - inizio salita	10:54:10	10:48:09	10:42:45	0,9	68,5
	via Campo Militare - G.P.M.	10:55:00	10:48:57	10:43:30	0,5	69
	Rotonda Strada Comunale del Sempione (ex SS32)	10:57:20	10:51:09	10:45:36	1,4	70,4
	via Stazione - Ultimo KM	11:01:40	10:55:16	10:49:30	2,6	73
11° Giro	Via Valle - Inizio 11° giro	11:03:20	10:56:51	10:51:00	1	74
	via Papa Giovanni XXIII	11:05:00	10:58:25	10:52:30	1	75
	via Campo Militare - inizio salita	11:06:30	10:59:51	10:53:51	0,9	75,9
	via Campo Militare - G.P.M.	11:07:20	11:00:38	10:54:36	0,5	76,4
	Rotonda Strada Comunale del Sempione (ex SS32)	11:09:40	11:02:51	10:56:42	1,4	77,8
	via Stazione - Ultimo KM	11:14:00	11:06:57	11:00:36	2,6	80,4
Via Vittorio Emanuele - Arrivo		11:15:40	11:08:32	11:02:06	1	81,4

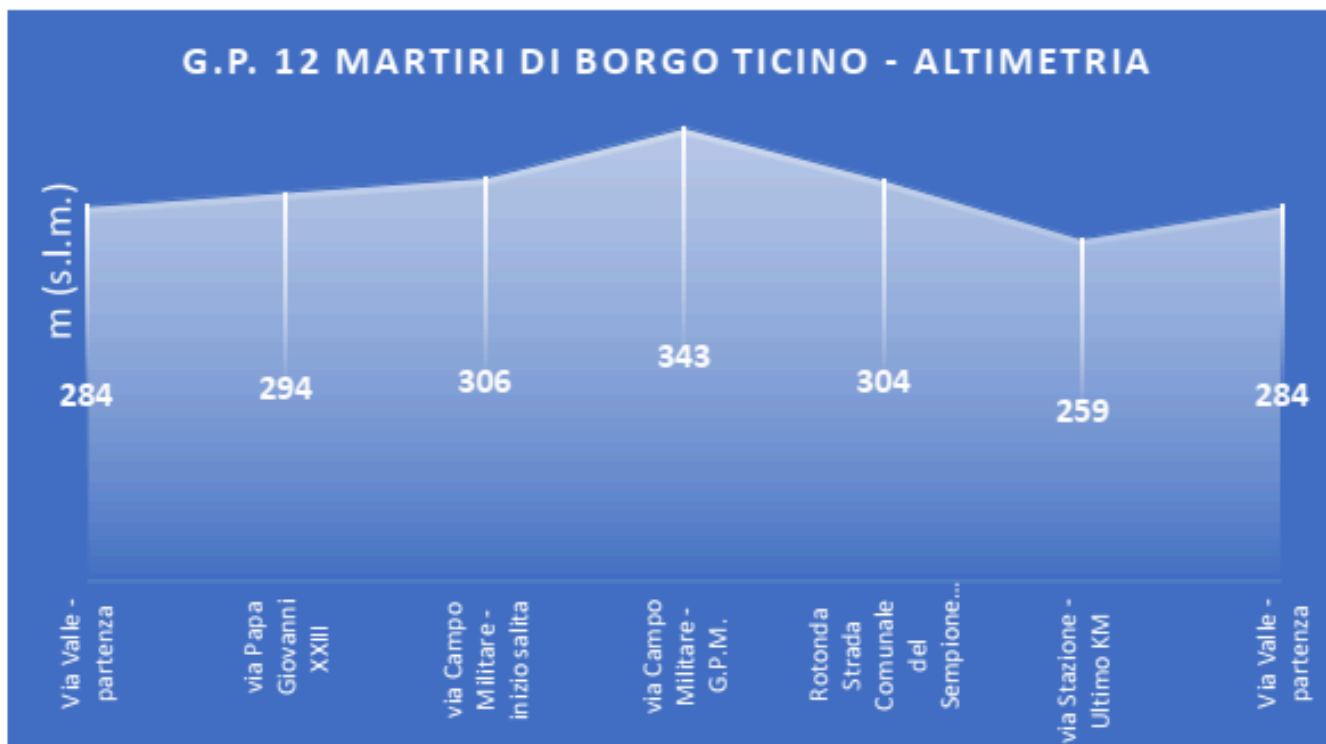


## Planimetria del percorso



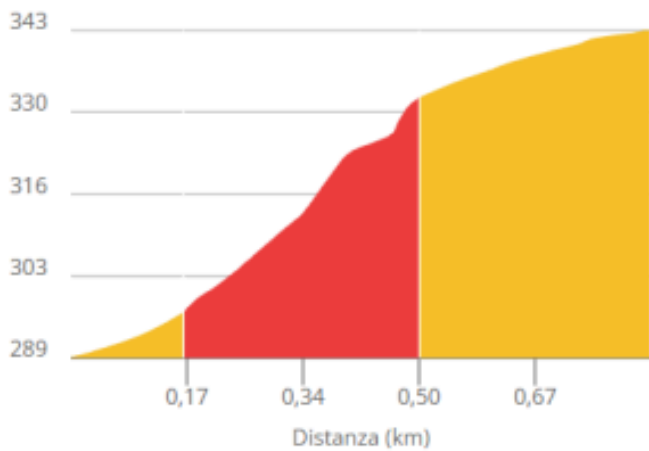
## Altimetria del percorso

### G.P. 12 MARTIRI DI BORGO TICINO - ALTIMETRIA



#### Salita Cagnago

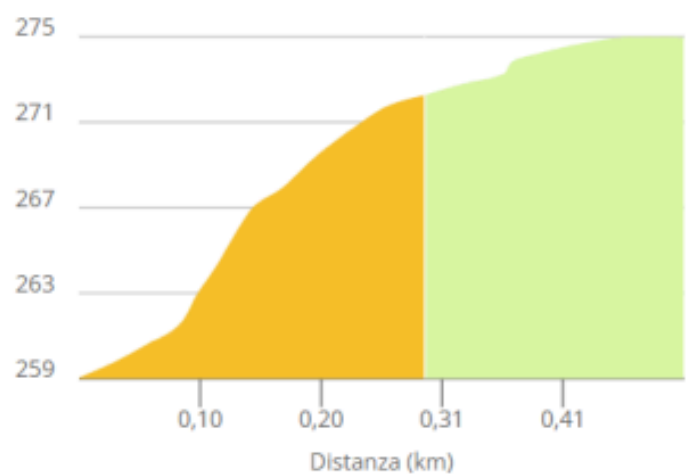
Quota



<3% 3-6% 6-9% 9-12% >12%

#### Ultimo KM

Quota



<3% 3-6% 6-9% 9-12% >12%





**Velo Club NOVARESE**

**via San Francesco 25, fraz. Pernate – 28100 Novara**  
**segreteria@veloclubnovarese.it**